

MODULARIO
F. sig. rend. 496



MINISTERO DELLE FINANZE
DIREZIONE GENERALE DEL CATASTO E DEI SERVIZI TECNICI ERARIALI

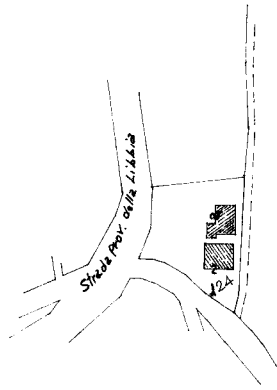
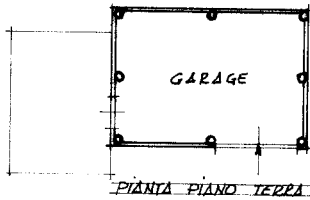
MOD. A (Nuovo Catasto Edilizio Urbano)

Lire
300

NUOVO CATASTO EDILIZIO URBANO

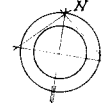
(R. DECRETO-LEGGE 13 APRILE 1939, N. 652)

Planimetria dell'immobile situato nel Comune di ANGHIARI Via Loc. "MUCINO DI PIEVE SOVANA"
Ditta SANTI PRIMO NATO AD ANGHIAI il 01/01/1934
Allegata alla dichiarazione presentata all'Ufficio Tecnico Erariale di AREZZO



PLANIMETRIA DELLA ZONA
SCALA 1:2000 F. 73 P. 124

ORIENTAMENTO



SCALA DI 1: 200

SPAZIO RISERVATO PER LE ANNOTAZIONI D'UFFICIO

DATA
PROT. N°

73/124/2

Compilata dal GEOMETRA
(Titolo, nome e cognome del tecnico)
MAURO POGGINI
Iscritto all'Albo dei GEOMETRI N° 680
della Provincia di AREZZO

DATA

Firma:

Ultima planimetria in atti